

¡VAMOS A CONOCER LA CIUDAD DE MONTERREY!

SPAN 507

AGOSTO, 2016

ACTIVIDAD DE GOOGLE MAPS

CARLOS JOLOY

Monterrey es una ciudad mexicana, capital del estado de Nuevo León. Es la tercera ciudad más importante de México. En 2015 agrupó un más de un millón 415 mil habitantes, siendo la novena ciudad más poblada de México, así como cabecera de la Zona Metropolitana de Monterrey, que agrupa un total de 4 millones 45 mil habitantes.

Monterrey es una de las ciudades más desarrolladas de México, tiene una gran cultura e historia, sin mencionar que es además un centro de negocios, industrial y económico muy importante. Fue nombrada como una de las 10 ciudades más felices del mundo, justo detrás de Madison, Wisconsin. Es la ciudad con mejor calidad de vida en México.

Tiene una economía fuerte por ser la base de muchas empresas nacionales e internacionales como Cemex, Oxxo, FEMSA, Grupo Alfa, entre otras, por lo que es llamada La Capital Industrial de México. Es la segunda ciudad de México con mejor economía.

Monterrey se encuentra en el noreste de México, en la Sierra Madre Oriental. Fue fundada en 1596 por Diego de Montemayor. En los años posteriores a la Guerra de Independencia de México, se convirtió en un importante centro de negocios y con el establecimiento de la Fundidora Monterrey, la ciudad experimentó un gran crecimiento industrial.



Fuente:
Wikipedia.

¿A DÓNDE VAMOS?



Imagina que visitarás la ciudad de Monterrey por un día. Te hospedarás en un céntrico hotel desde donde podrás conocer interesantes lugares con tan solo caminar unos metros o usando el transporte público de la ciudad.

Tan sólo en el primer cuadro del centro encontrarás museos y paseos muy interesantes.

El objetivo de la actividad será identificar lugares en un mapa interactivo y compartir información sobre los sitios que más te interese visitar.

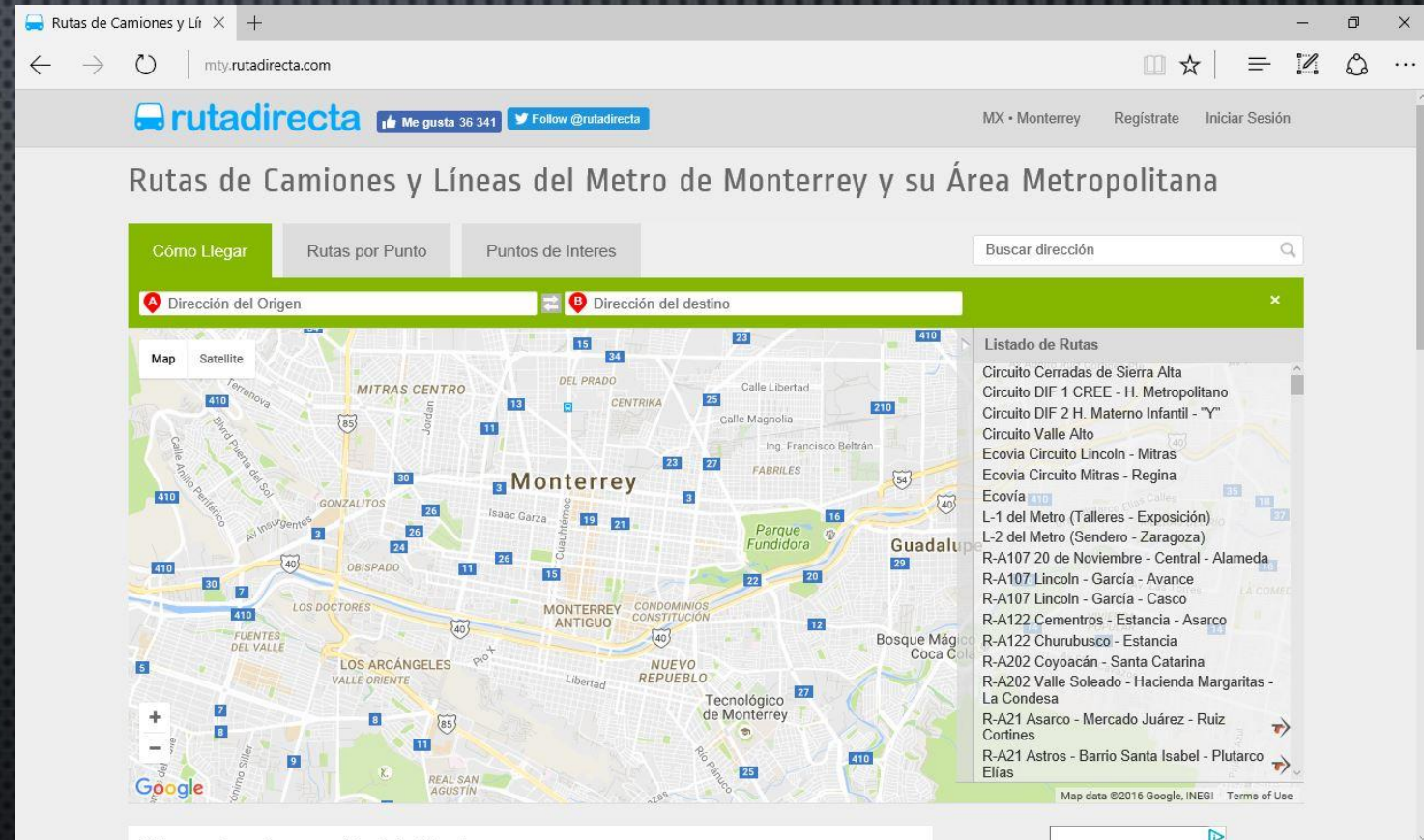
Describirás dónde se encuentran y cómo llegar de acuerdo a los datos proporcionados por el mapa.



NUESTRO MAPA GUÍA

www.mty.rutadirecta.com

Este sitio basado en Google Maps te ayudará a encontrar puntos de interés en la ciudad de Monterrey, es usado para conocer las rutas de transporte público, pero cuenta también con descripciones de algunos lugares que te serán de gran ayuda para completar la actividad



The screenshot displays the website interface for "Rutas de Camiones y Líneas del Metro de Monterrey y su Área Metropolitana". The page features a search bar for directions, a map of Monterrey with various bus routes highlighted in blue, and a sidebar titled "Listado de Rutas" containing a list of route names. The website header includes the logo "rutadirecta" and social media links for Facebook and Twitter. The browser address bar shows the URL "mt.y.rutadirecta.com".

Rutas de Camiones y Líneas del Metro de Monterrey y su Área Metropolitana

Listado de Rutas

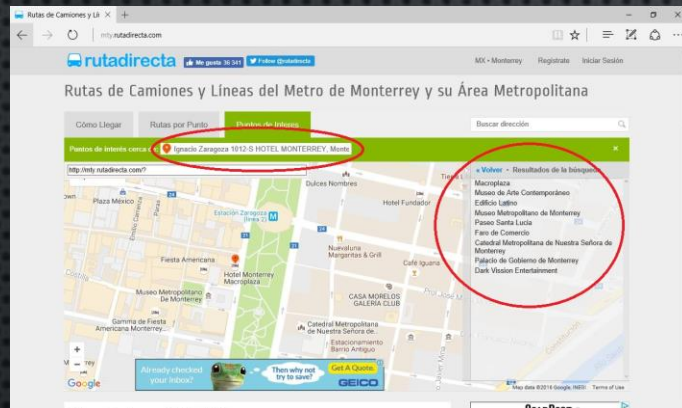
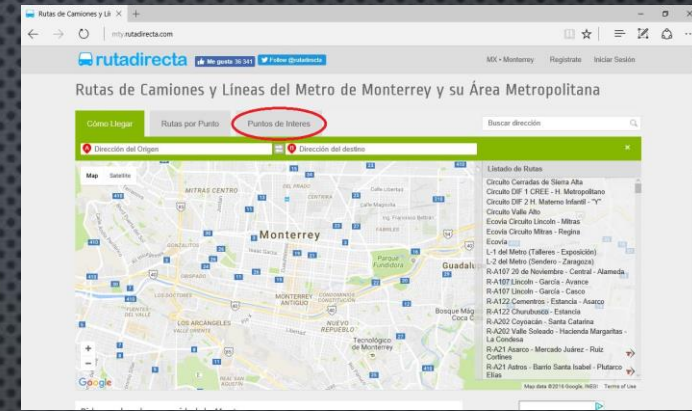
- Circuito Cerradas de Sierra Alta
- Circuito DIF 1 CREE - H. Metropolitano
- Circuito DIF 2 H. Materno Infantil - "Y"
- Circuito Valle Alto
- Ecovia Circuito Lincoln - Mitras
- Ecovia Circuito Mitras - Regina
- Ecovia 410
- L-1 del Metro (Talleres - Exposición)
- L-2 del Metro (Sendero - Zaragoza)
- R-A107 20 de Noviembre - Central - Alameda
- R-A107 Lincoln - García - Avance
- R-A107 Lincoln - García - Casco
- R-A122 Cementros - Estancia - Asarco
- R-A122 Churubusco - Estancia
- R-A202 Coyoacán - Santa Catarina
- R-A202 Valle Soleado - Hacienda Margaritas - La Condesa
- R-A21 Asarco - Mercado Juárez - Ruiz Cortines
- R-A21 Astros - Barrio Santa Isabel - Plutarco Elías

INSTRUCCIONES

- Ingresa en el sitio www.mty.rutadirecta.com
- Haz clic en la pestaña “puntos de interés”.
- Ingresa en el campo “Hotel Monterrey Macroplaza”. ¡Éste será tu punto de partida!
- En el cuadro de la derecha verás algunos puntos de interés, selecciona los que más te llamen la atención y busca sus descripciones.
- En un documento escribirás una breve descripción y la ubicación (calles) de tres lugares que seleccionaste usando el mapa, puedes buscar más información y fotos en cualquier motor de búsqueda en línea.
- Si encuentras otros lugares más alejados del centro, será mucho mejor y si en la descripción comentas cómo llegar usando el transporte público obtendrás puntos extra.

EJEMPLO

Ingresa al sitio y haz clic en puntos de interés.



Ingresa el punto de partida, a la derecha aparecerá una lista de sitios cercanos.

Selecciona el que te interese, algunos tienen descripciones en el mismo sitio.

(Consejo: en el recuadro azul se muestra la opción para saber que rutas de transporte circulan por ese punto).

